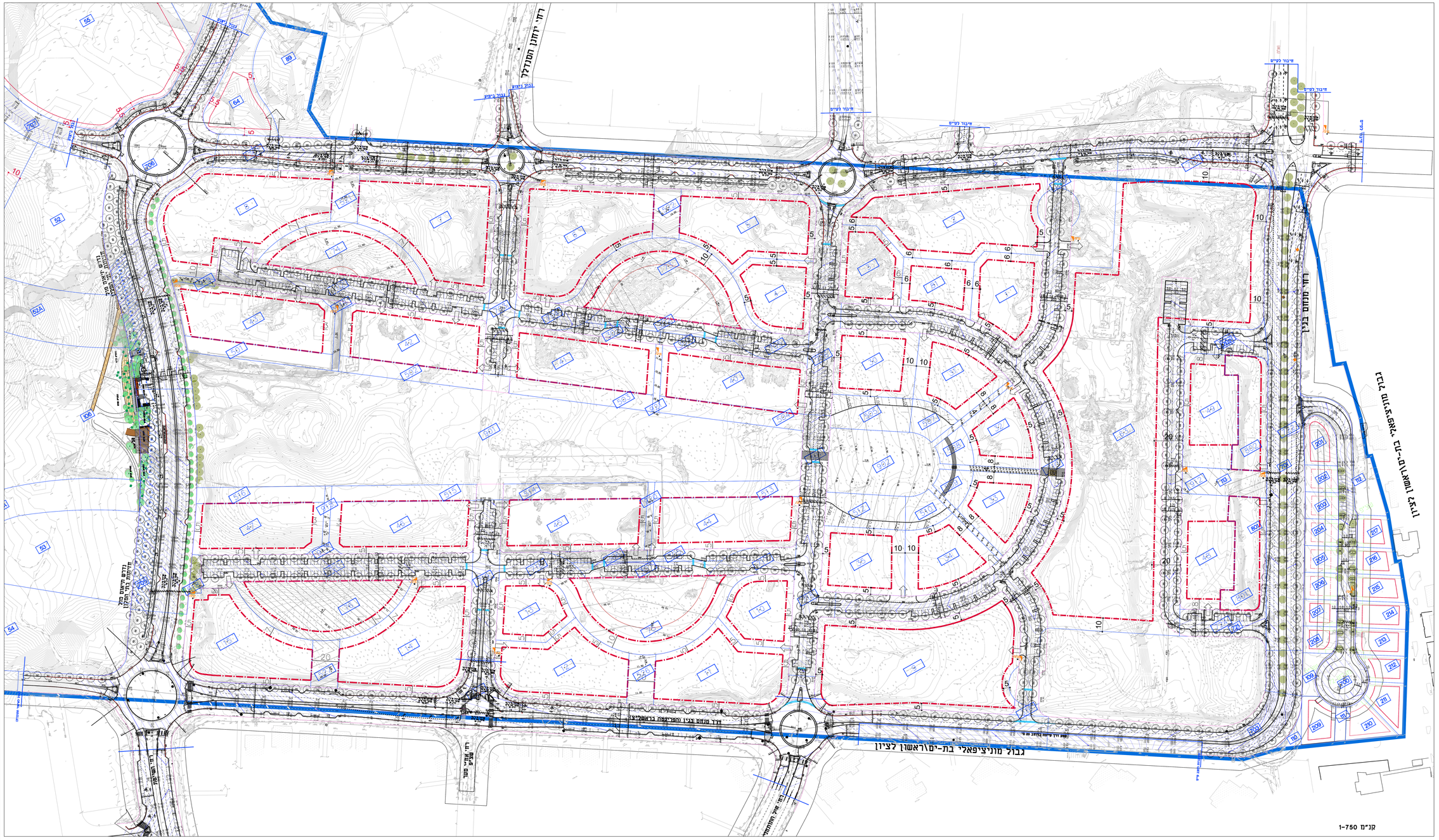

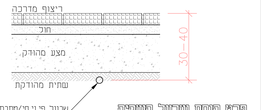

פרט תחתית ערוגות השקיה
מאדרכה - קנ"מ 1:10



פרט תחתית ערוגות השקיה
בכביש/מגרש חניה - קנ"מ 1:10

רשימת הצמחיה			כמות מכלה 1	כמות מכלה 2	כמות מכלה 3	כמות מכלה 4	כמות מכלה 5	כמות מכלה 6
שרשי מ.ר.מ.ר מה מלא דלת שבכל מדרגת רצועה הנמת השורשי החמרה הנמנה לרשתות יעבור בכבישים	מ"ר	500	500	500	500			
רכבה רחוש מערבית ל	יח'	2	2	2	2	1	1	2
מא נטיה בנטוי מא ללי עלי כיוב ושאריו	יח'	8	28	8	8			

הכמויות בכבלה. מלחיטות לכלל התכנון

טל גליקמן-אגרונומית
תכנון גנים וערכות השקה
מאה לי 16 גן ציון 74065 טל' 054-4544475 ,08-9300381 0577941274 מקוד 054-4544475
gilmana@zahav.net.il

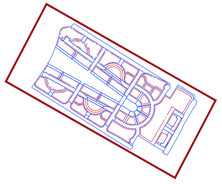

מהדורה	המצאה	שינויים	תאריך

עיון	מסרו	לביצוע	
מס' התכנית:			
00	10	415	
מס' מהדורה:	מס' רביזיון:	מס' הפרויקט:	

קנ"מ	1:750
תאריך:	19.5.20
תכנן:	מ. גליקמן
מקנס:	מ. גליקמן
בקרה:	רז משו / ראי
אישור:	רז משו

שם הפרויקט:

עיריית בת-ים ב'- 4-410
שכונת פארק הים- פיתוח תשתיות

תוכן הגיליון:

מיקום שרוולים וחציות למעי השקייה
תכנית כללית

מידות הגליון: LAYOUT

שם הקובץ:

ברודא • מעוז
אדריכלות נוף בע"מ
עכ"ז ברודא • רות מעוז
BRAUDO-MAOZ LANDSCAPE ARCHITECTURE
רח' יוסף קארו 18 רמת-אביב טל. 03-7528197, מקס. 03-7515827
E-mail: bm@en-landscape.co.il

אין לקבוע מידות על מדידה. בשרטוט המצבע אחראי בבדיקת המידות והתאמתן במקום ובכל הנדרש בתכנון על כל טעות או אי התאמה.